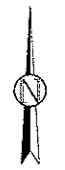


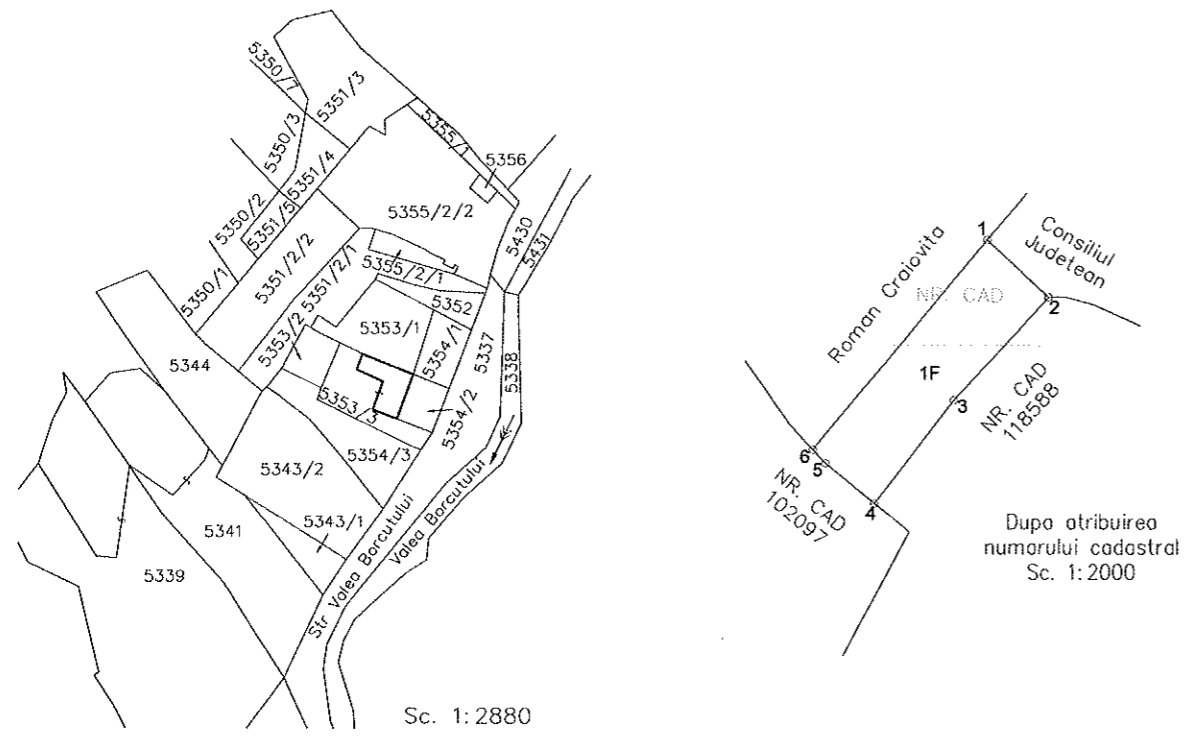
ANEXA NR. 1 LA HCL NR. - / -
PLAN DE AMPLASAMENT SI DELIMITARE

intravilan
 Nr. corpuri de proprietate 1

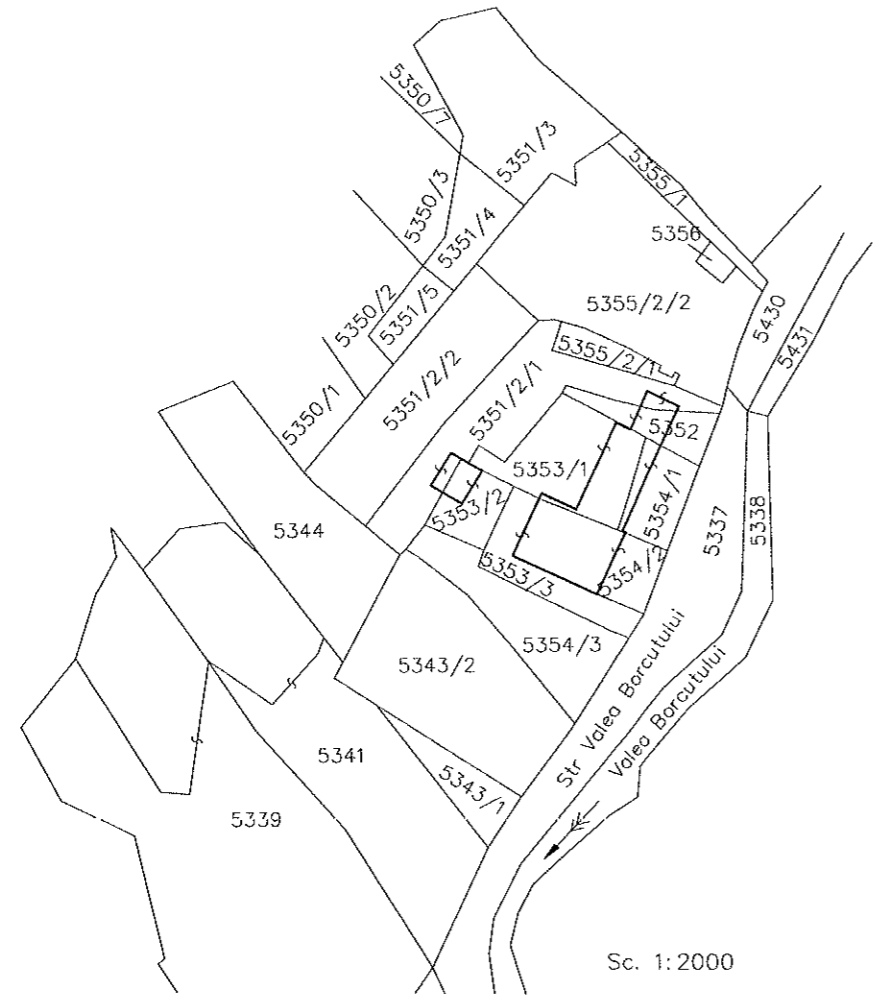


a imobilelor cuprinse in CF: 5591
 Nr. topo : 5351/2/2
 din localitatea: BAIA MARE

Schita s-a intocmit pentru emiterea HCL cu privire la obtinerea dreptului de proprietate asupra imobilului.



Sc. 1:2880



Sc. 1:2000

INAINTE DE MASURARE (sit. din act)				DUPA MASURARE (sit. propusa)				
Nr. C.F.	Nr. TOPO	SUPRAFATA		PROPRIETAR	Nr. TOPO	SUPRAFATA		PROPRIETAR
		Ha	mp			Ha	mp	
5591	5351/2/2	0	1519	CONFORM C.F	5351/2/2	0	1519	Municipiul Baia Mare Domeniul Public
TOTAL		0	1519		TOTAL	0	1519	

DUPA ATRIBUIRE NR. CADASTRAL							
Nr. C.F.	Nr. Topo	SUPRAFATA		PROPRIETAR	NUMAR CADASTRAL ATRIBUIT	SUPRAFATA	
		Ha	mp			Ha	mp
5591	5351/2/2	0	1519	Municipiul Baia Mare Domeniul Public		0	1519
TOTAL		0	1519			0	1519

Data:
 Februarie 2018

Intocmit:
 Ing. Rotanu Daniel Ionel

CERTIFICAT DE AUTORIZARE
 Seria RO-B-1, Nr. 1168/2012
 MASTERCAD TOPO SRL - J
 CLASA III

CERTIFICAT DE AUTORIZARE
 Seria RO-MM-F, Nr. 190
 RĂTANU DANIEL-IONEL
 CATEGORIA 8